PROGETTO_DI_RICERCA PER FINANZIAMENTO 1 - 27 Giugno 2024 ore 11:28:01

ARCHIVIO DI STATO DI MASSA - SEZIONE DI PONTREMOLI

EX CONVENTO S.S. ANNUNZIATA

INQUADRAMENTO CARTOGRAFICO

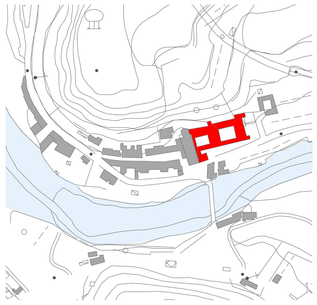

Come si raggiunge?

- Da Massa: immettersi sulla A12; continuare su Autostrada della Cisa (A15), arrivare allo svincolo di Pontremoli e prendere la SP 31, proseguire e immettersi sulla SS 62..
- In autostrada: è possibile raggiungere la sede anche con la SS 62.
- In treno: scendere alla stazione di Pontremoli. La Sezione, che dista circa 2 Km, **non è servita da mezzi pubblici.**

STORIA

L'Archivio di Stato di Pontremoli nacque come sottosezione dell'Archivio di Stato di Massa nel 1954, con l'intento di ospitare gli Atti Notarili anteriori al 1853, conservati fino a quel momento nell'Archivio mandamentale e nell'Archivio Storico del Comune di Pontremoli .
L'Archivio si trova all'interno dell'ex convento rinascimentale della SS. Annunziata, presso il ponte di Saliceto, caratterizzato dalla presenza di due chiostri, uno dei quali accanto all'omonima chiesa. La paternità del progetto è stata attribuita a Martino da Lugano, con il contributo di altri mastri comacini .
Al suo interno non vi è solo la sede dell'Archivio di Stato, collocata al piano primo, ma altri spazi sono destinati alla raccolta documentale del tribunale di Massa, altri ancora a gestione comunale anche per l'organizzazione di cerimonie.

PROPOSTE PROGETTUALI

Legenda

- Pannello informativo da installare
- Pannello video informativo da installare
- Servoscala
- Ascensore esistente da adeguare
- Rampa per dislivelli da installare
- Percorso tattile Loges
- Percorso di visita
- Percorso con autovettura per raggiungere il parcheggio dedicato
- Secondo corrimano
- Area da adibire a parcheggio dedicato
- Pavimentazione da realizzare in "asfalto" ecologico drenante

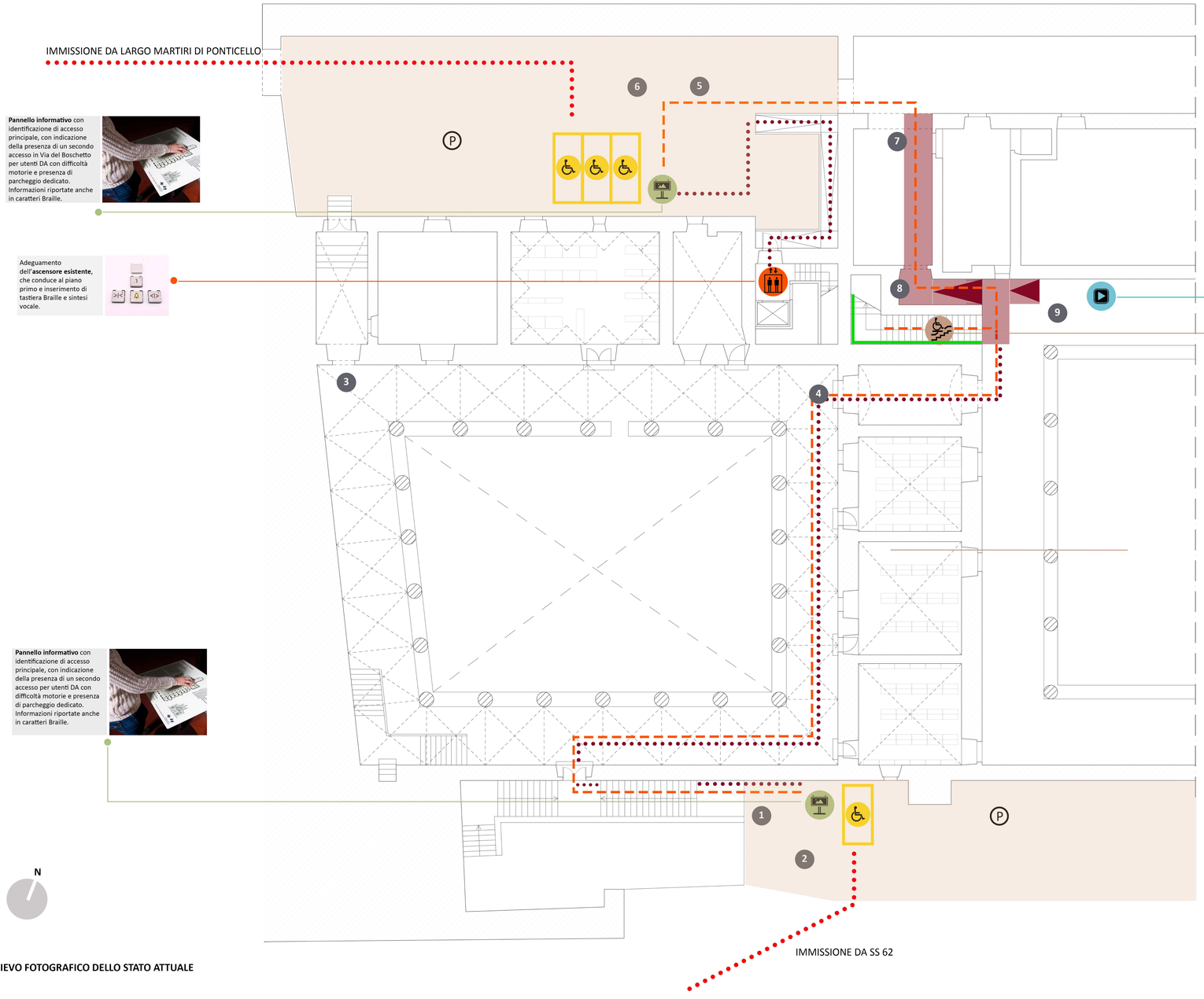

Pannello informativo con identificazione di accesso principale, con indicazione della presenza di un secondo accesso per utenti DA con difficoltà motorie e presenza di parcheggio dedicato. Informazioni riportate anche in caratteri Braille.

Adeguamento dell'**ascensore esistente**, che conduce al piano primo e inserimento di tastiera Braille e sintesi vocale.

Pannello informativo con identificazione di accesso principale, con indicazione della presenza di un secondo accesso per utenti DA con difficoltà motorie e presenza di parcheggio dedicato. Informazioni riportate anche in caratteri Braille.

Realizzazione di **passerella metallica** per agevolare il percorso su sedia a ruote, data la presenza di pavimentazione irregolare. Foto 7

Realizzazione di **passerella metallica e rampe** con pendenza del 10% per superare i dislivelli dovuti ai gradini. Ingresso principale in cui installare montascale. Foto 9

Installazione di **montascale a pedana ribaltabile** che consente anche l'evacuazione dei vari livelli in caso di emergenza.

Video in italiano, inglese, lingua dei segni, sottotitolato sulla storia del fabbricato, delle caratteristiche architettoniche, degli spazi presenti.
Il video conterrà anche informazioni di carattere generale sui percorsi, sulla collocazione dei servizi igienici, sulle modalità di comportamento in caso di emergenza.

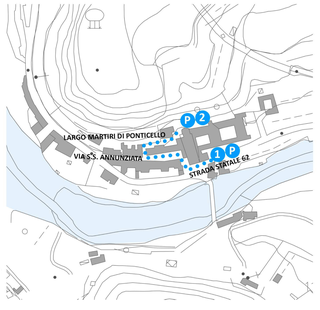

1 Ingresso principale
2 Ingresso accessibile
P Parcheggio dedicato DA
Percorso per raggiungere l'ingresso accessibile

RIELIEVO FOTOGRAFICO DELLO STATO ATTUALE

1 Scale di accesso utilizzate dagli utenti per accedere al complesso.



2 Area di parcheggio solitamente utilizzata dagli utenti del complesso.



3 Ingresso principale al complesso.

4 Ingresso principale al complesso.

5 Ingresso da adeguare per la fruizione da parte degli utenti con disabilità.

6 Area di parcheggio posta sul retro del complesso.

7 Ingresso da adeguare per la fruizione da parte degli utenti con disabilità: percorso interno su cui realizzare passerella con rampa

8 Ingresso da adeguare per la fruizione da parte degli utenti con disabilità: percorso interno su cui realizzare passerella con rampa

"Missione 1 Investimento 1.2 "Rimozione delle barriere fisiche e cognitive in musei, biblioteche e archivi (M1C3)"

Piano per l'eliminazione delle barriere architettoniche (P.E.B.A.) dell'Archivio di Stato di Massa - sede Pontremoli - **Ex Convento della S.S. Annunziata**

Direttore scientifico: Dott.ssa Francesca Nepori
Indirizzo: Via Nazionale, 54027, Pontremoli (MS)
Telefono: 0187-831559
Email:as-ms@cultura.gov.it

Progettista: Arch. Nicola Gallo
Iscritto all'Ordine degli Architetti P.P.C. di Massa Carrara, al n.345

PIANTA PIANO TERRA
Scala 1:100

Revisione Giugno 2024

01